


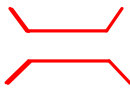
LEGENDA:



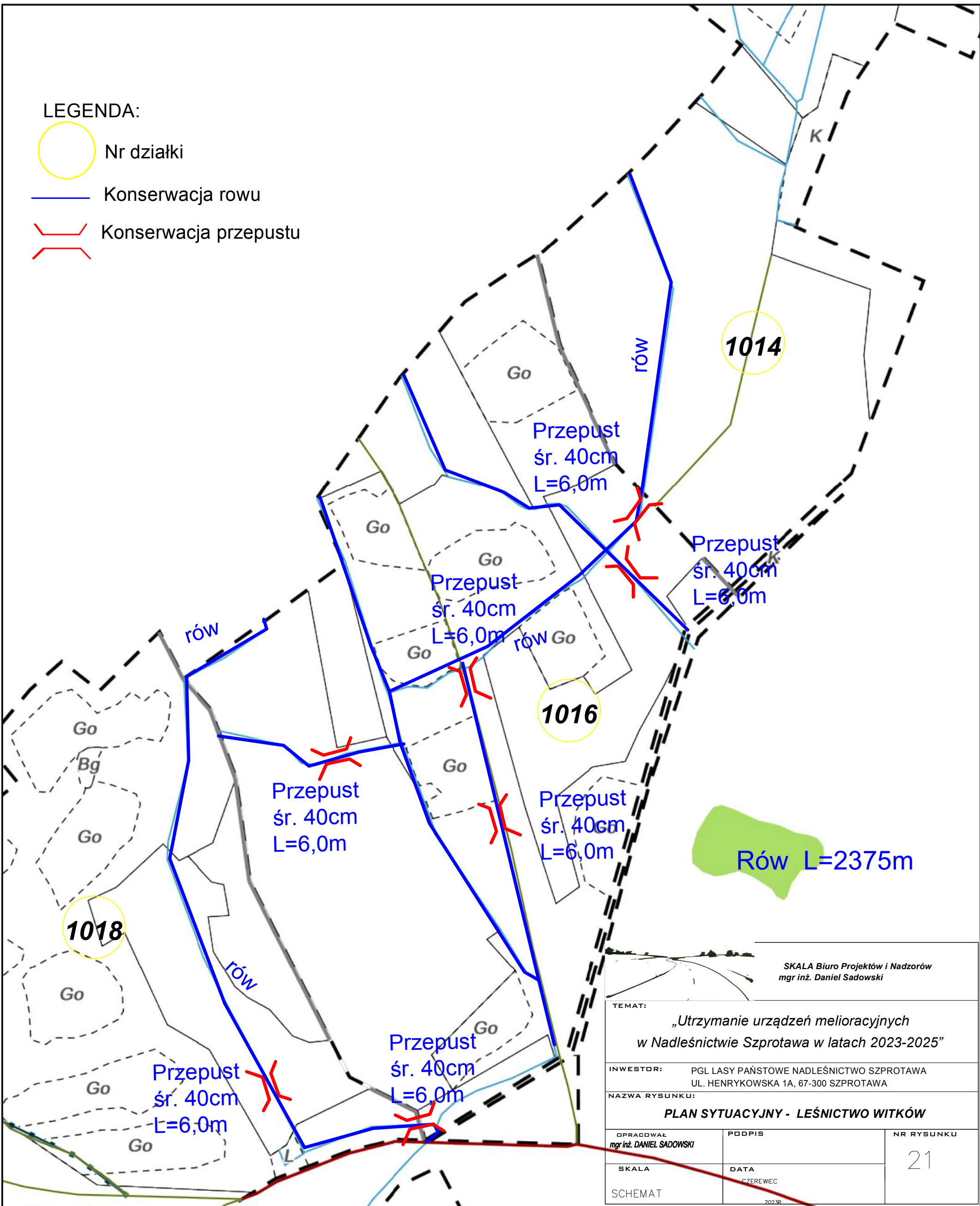
Nr działki



Konservacja rowu



Konservacja przepustu



SKALA Biuro Projektów i Nadzorów  
mgr inż. Daniel Sadowski

TEMAT:  
„Utrzymanie urządzeń melioracyjnych  
w Nadleśnictwie Szprotawa w latach 2023-2025”

INWESTOR: PGL LASY PAŃSTWOWE NADLEŚNICTWO SZPROTAWA  
UL. HENRYKOWSKA 1A, 67-300 SZPROTAWA

NAZWA RYSUNKU:  
**PLAN SYTUACYJNY - LEŚNICTWO WITKÓW**

OPRACOWAŁ  
mgr inż. DANIEL SADOWSKI

PODPIS

NR RYSUNKU

SKALA  
SCHEMAT

DATA  
CZEREWIEC  
2023R

21



Nadleśnictwo Szprotawa  
Stan na 15-05-2023



Skala 1:4000

0 50 100 m

Legenda:

- Droga publiczna
- Rowy
- Droga leśna
- Inne obiekty infrastruktury

- Linie podziału powierzchniowego
- Cieki
- Inne
- Leśnictwa
- Oddziały

- Nadleśnictwa
- Wydzielenia
- PNSW
- Lasy poza zarz. PGL LP